

Accès au site de l'Ifsttar de BRON

25 Avenue François Mitterrand

69500 Bron

Tel : 04-72-14-23-00

◆ De la gare de la PART-DIEU, sortie La Villette :

Prendre le Tram Léa T3 (*direction Meyzieu ZI*)

Descendre à l'arrêt « *Vaulx en Velin - La Soie* »

Quitter T3, Traverser la gare Multimodale

Prendre le bus C15 à l'arrêt « *Vaulx en Velin - La Soie* » (*Direction Bachut - Mairie du 8^{ème}*)

Descendre à l'arrêt « *Bron - François Mitterrand* »

Marcher sur 250 mètres pour accéder à l'entrée du site

◆ De la gare de PERRACHE :

Prendre le Métro A (*Direction Vaulx en Velin - La Soie*)

Descendre au Terminus « *Vaulx en Velin - La Soie* »

Quitter la gare Multimodale

Prendre le bus C15 à l'arrêt « *Vaulx en Velin - La Soie* » (*Direction Bachut - Mairie du 8^{ème}*)

Descendre à l'arrêt « *Bron - François Mitterrand* »

Marcher sur 250 mètres pour accéder à l'entrée du site

◆ De l' Aéroport SAINT-EXUPÉRY :

Prendre la navette RHÔNEXPRESS (*direction la Part-Dieu*)

Descendre à l'arrêt « *Vaulx en Velin - La Soie* »

Quitter le Tramway, Traverser la gare Multimodale

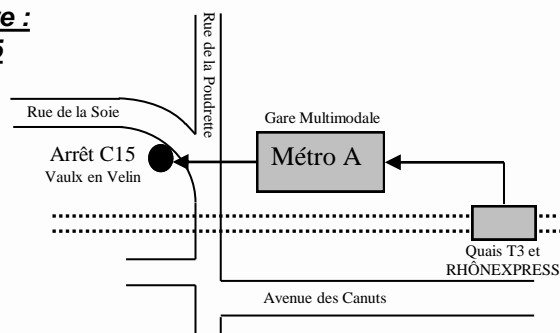
Prendre le bus C15 à l'arrêt « *Vaulx en Velin - La Soie* » (*Direction Bachut - Mairie du 8^{ème}*)

Descendre à l'arrêt « *Bron - François Mitterrand* »

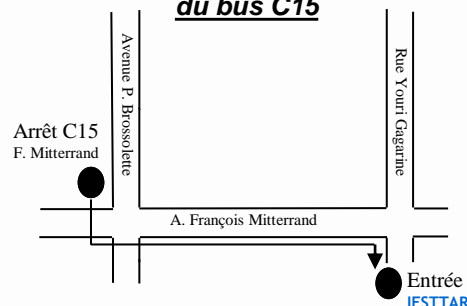
Marcher sur 250 mètres pour accéder à l'entrée du site

Plan du Pôle Multimodal

pour rejoindre : Le bus C15



Plan pour rejoindre l'institut à partir du bus C15



◆ Pour consulter les horaires :

Bus C15 et 52: www.tcl.fr

Rhôneexpress: www.rhonexpress.fr

Métro A: Rame toutes les 3 minutes



Accès au site de l' Ifsttar de BRON

25 Avenue François Mitterrand
69500 Bron
Tel : 04-72-14-23-00

Coordonnées G.P.S. :

Longitude : 4,9260

Latitude : 45,7388

◆ De PARIS:

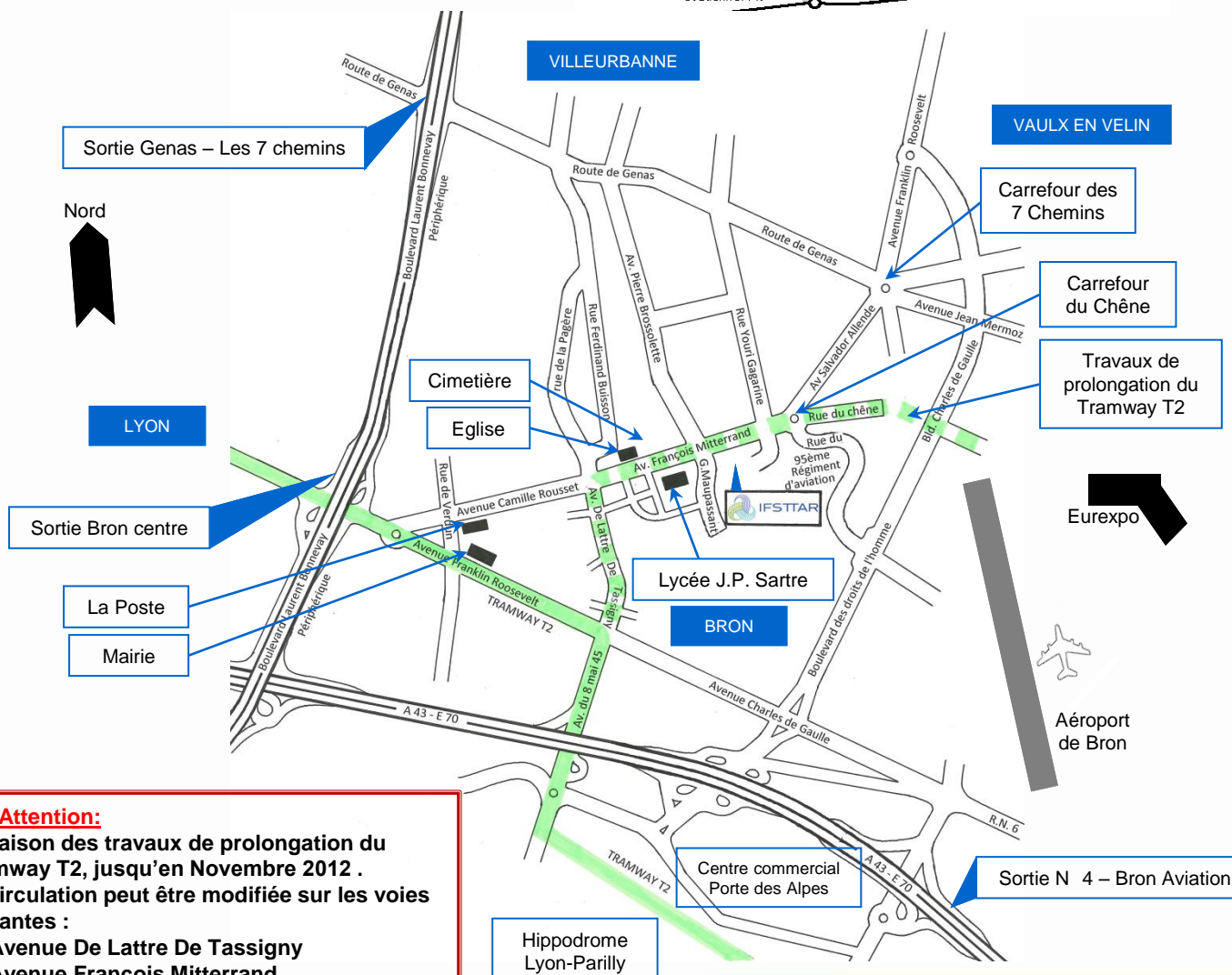
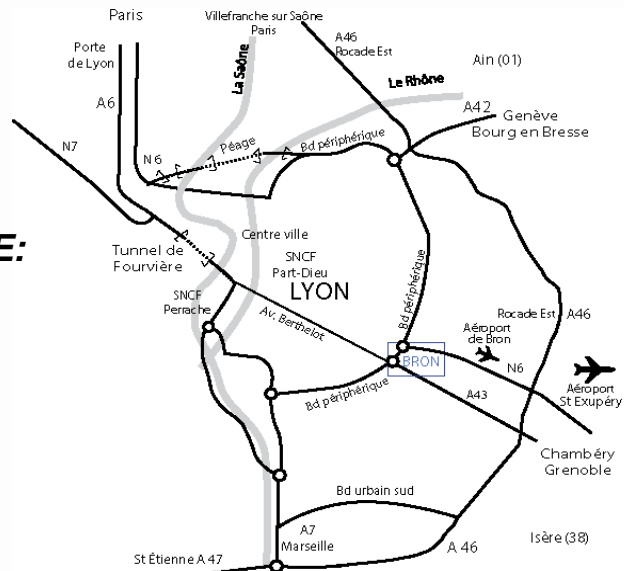
Par l' autoroute A6 – E15, sortie N 36
Prendre le boulevard périphérique Nord,
Sortir direction « Genas – les 7 chemins »

◆ De SAINT-ETIENNE ou MARSEILLE:

Par l' autoroute A7 – E15
Prendre le boulevard Périphérique Sud,
Sortir direction « Bron centre »

◆ De CHAMBERY ou GRENOBLE:

Par l' autoroute A43 – E70,
Sortir N 4 « Bron Aviation – Eurexpo »



Attention:

En raison des travaux de prolongation du Tramway T2, jusqu'en Novembre 2012 .
La circulation peut être modifiée sur les voies suivantes :

- Avenue De Lattre De Tassigny
- Avenue François Mitterrand
- Carrefour du Chêne
- Rue du Chêne

Site de l'Ifsttar de BRON

25 Avenue François Mitterrand

69500 Bron

Tel : 04-72-14-23-00

Attention:

En raison des travaux de prolongation du Tramway T2, jusqu'en Novembre 2012 .

La circulation et les arrêts des bus sont susceptibles d'être modifiés

◆ Vers la gare de la PART-DIEU :

Sortir du site de l'Ifsttar, rejoindre la rue Youri Gagarine (face à l'entrée du site) en traversant l'avenue François Mitterrand. Rejoindre l'arrêt de bus 52 « Bron - Parc du chêne »

Prendre le bus 52 (Direction *Vaulx en Velin - La Grappinière*), descendre à l'arrêt « Terraillon - Lessivas »

Prendre le bus C15 (Direction *Laurent BONNEVAY*), descendre à l'arrêt « Carmagnole »

Descendre à l'arrêt « Carmagnole »

Pour accéder au quai du Tram T3, marcher 100 mètres

Prendre le Tram Léa T3 (Direction *la Part-Dieu - La Vilette*)

Descendre au terminus : La Part-Dieu - La Vilette

◆ Vers la gare de PERRACHE :

Sortir du site de l'Ifsttar, rejoindre la rue Youri Gagarine (face à l'entrée du site) en traversant l'avenue François Mitterrand. Rejoindre l'arrêt de bus 52 « Bron - Parc du chêne »

Prendre le bus 52 (Direction *Vaulx en Velin - La Grappinière*), descendre à l'arrêt « Terraillon - Lessivas »

Prendre le bus C15 (Direction *Laurent BONNEVAY*), descendre à l'arrêt « Carmagnole »

Descendre à l'arrêt « Carmagnole »

Pour accéder au Métro A, marcher 100 mètres

Prendre le Métro A (Direction *Gare de Perrache*)

Descendre au terminus : gare de Perrache

◆ Vers l' Aéroport SAINT - EXUPÉRY :

Sortir du site de l'Ifsttar, rejoindre la rue Youri Gagarine (face à l'entrée du site) en traversant l'avenue François Mitterrand. Rejoindre l'arrêt de bus 52 « Bron - Parc du chêne »

Prendre le bus 52 (Direction *Vaulx en Velin - La Grappinière*), descendre à l'arrêt « Terraillon - Lessivas »

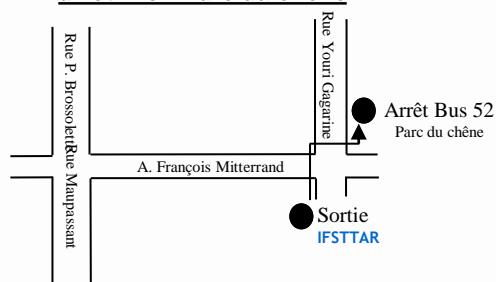
Prendre le bus C15 (Direction *Laurent BONNEVAY*), descendre à l'arrêt « Carmagnole »

Pour accéder au quai de la navette, marcher 100 mètres

Prendre la navette RHÔNEXPRESS (direction *Aéroport SAINT-EXUPÉRY*)

Descendre au terminus

Plan pour rejoindre le Bus 54 arrêt Bron-Parc du chêne

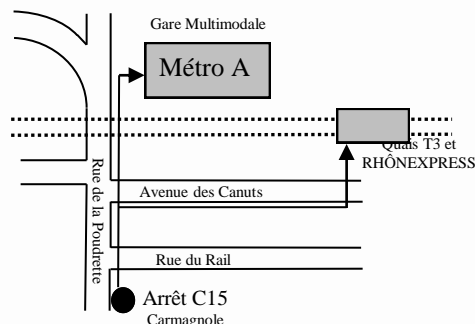


Plan du Pôle Multimodal pour rejoindre :

Le métro A

Le tramway T3

Le Rhônexpress



◆ Pour consulter les horaires :

Bus C15 et 52: www.tcl.fr

Rhôneexpress: www.rhonexpress.fr

Métro A: Rame toutes les 3 minutes