

## Accès au site de l'Ifsttar de BRON

25 Avenue François Mitterrand

69500 Bron

Tel : 04-72-14-23-00

### ◆ De la gare de la PART-DIEU, sortie La Villette :

Prendre le Tram Léa T3 (*direction Meyzieu ZI*)

Descendre à l'arrêt « *Vaulx en Velin - La Soie* »

Quitter T3, Traverser la gare Multimodale

Prendre le bus C15 à l'arrêt « *Vaulx en Velin - La Soie* » (*Direction Bachut - Mairie du 8<sup>ème</sup>*)

Descendre à l'arrêt « *Bron - François Mitterrand* »

Marcher sur 250 mètres pour accéder à l'entrée du site

### ◆ De la gare de PERRACHE :

Prendre le Métro A (*Direction Vaulx en Velin - La Soie*)

Descendre au Terminus « *Vaulx en Velin - La Soie* »

Quitter la gare Multimodale

Prendre le bus C15 à l'arrêt « *Vaulx en Velin - La Soie* » (*Direction Bachut - Mairie du 8<sup>ème</sup>*)

Descendre à l'arrêt « *Bron - François Mitterrand* »

Marcher sur 250 mètres pour accéder à l'entrée du site

### ◆ De l' Aéroport SAINT-EXUPÉRY :

Prendre la navette RHÔNEXPRESS (*direction la Part-Dieu*)

Descendre à l'arrêt « *Vaulx en Velin - La Soie* »

Quitter le Tramway, Traverser la gare Multimodale

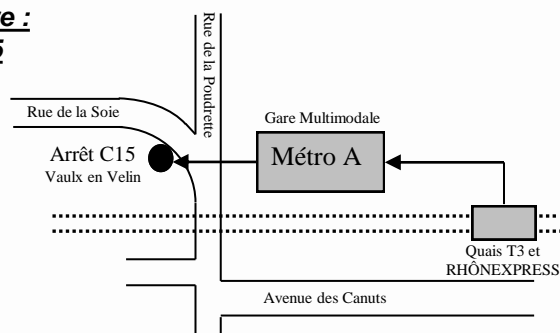
Prendre le bus C15 à l'arrêt « *Vaulx en Velin - La Soie* » (*Direction Bachut - Mairie du 8<sup>ème</sup>*)

Descendre à l'arrêt « *Bron - François Mitterrand* »

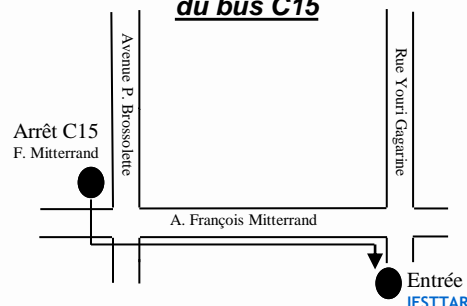
Marcher sur 250 mètres pour accéder à l'entrée du site

#### Plan du Pôle Multimodal

pour rejoindre :  
Le bus C15



Plan pour rejoindre  
l'institut à partir  
du bus C15



### ◆ Pour consulter les horaires :

Bus C15 et 52: [www.tcl.fr](http://www.tcl.fr)

Rhôneexpress: [www.rhonexpress.fr](http://www.rhonexpress.fr)

Métro A: Rame toutes les 3 minutes



## Accès au site de l'Ifsttar de BRON

Cité des Mobilités

**Accès en véhicule par l'allée du Général Benoist**  
69500 Bron

Tel : 04-72-14-23-00

Coordonnées G.P.S. :

Longitude : 4,9267

Latitude : 45,7366

### ◆ De PARIS :

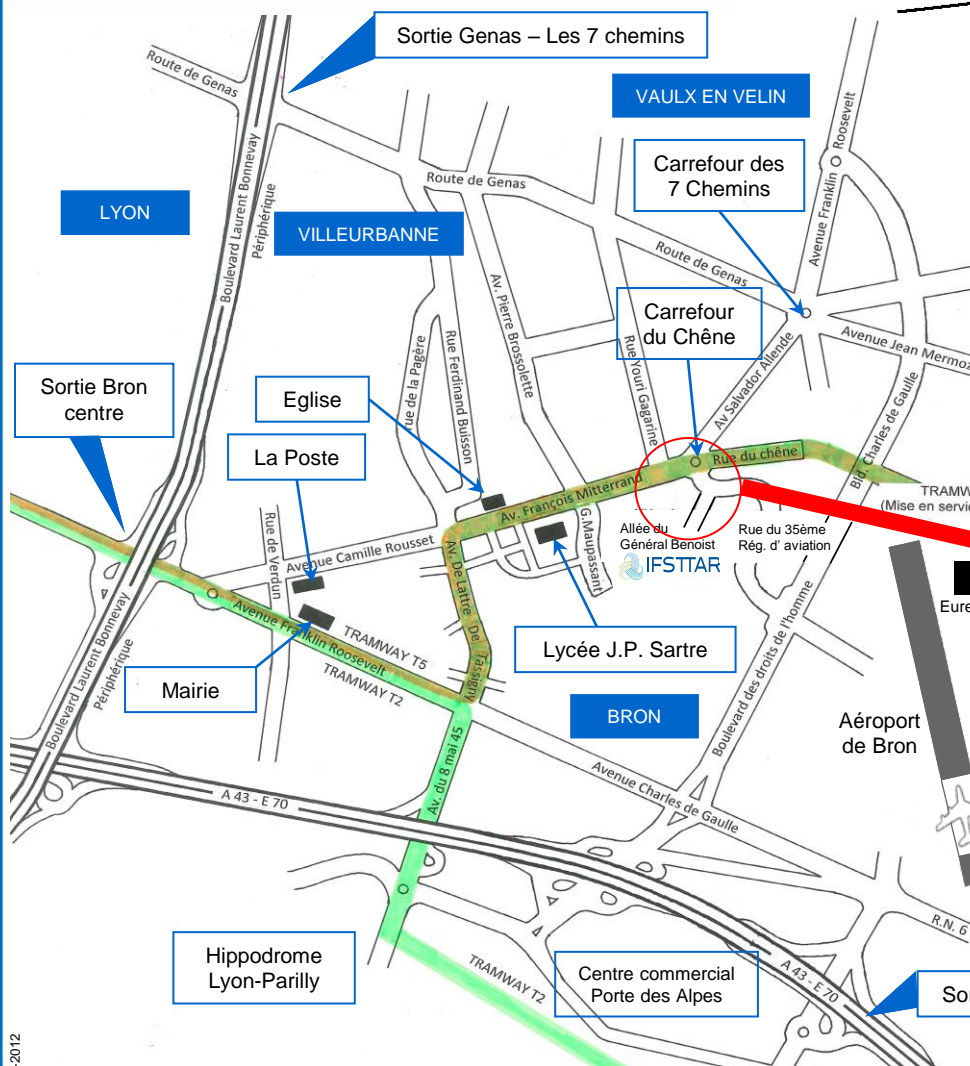
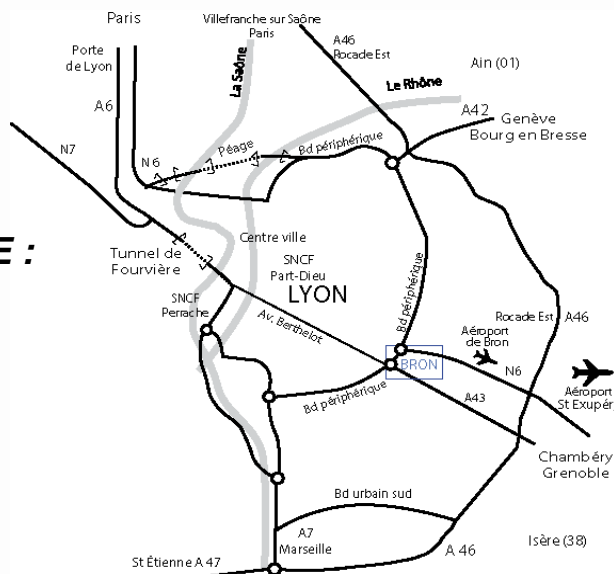
Par l'autoroute A6 – E15, sortie N 36  
Prendre le boulevard périphérique Nord,  
Sortir direction « Genas – les 7 chemins »

### ◆ De SAINT-ETIENNE ou MARSEILLE :

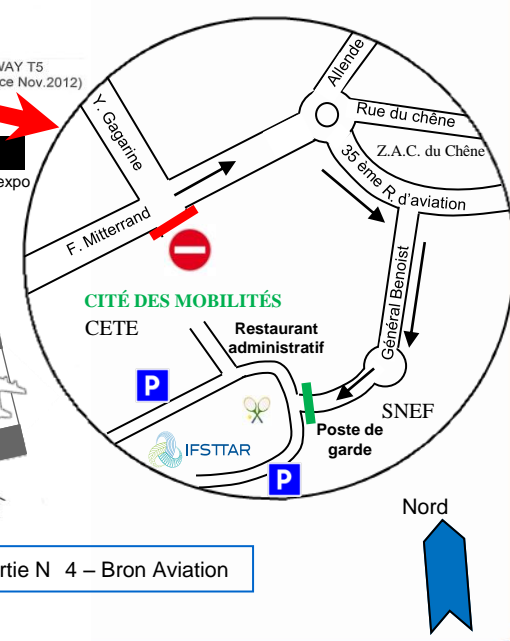
Par l'autoroute A7 – E15  
Prendre le boulevard Périphérique Sud,  
Sortir direction « Bron centre »

### ◆ De CHAMBERY ou GRENOBLE :

Par l'autoroute A43 – E70,  
Sortir N 4 « Bron Aviation – Eurexpo »



**ATTENTION:**  
**A compter du 22 août 2012:**  
**L'entrée du site est modifiée :**  
**Accès uniquement par l'allée**  
**du Général Benoist**  
En raison des travaux de prolongation du  
Tramway T5, jusqu'en novembre 2012 .  
La circulation peut être difficile .



## Site de l'Ifsttar de BRON

25 Avenue François Mitterrand

69500 Bron

Tel : 04-72-14-23-00

**Attention:**

En raison des travaux de prolongation du Tramway T2, jusqu'en Novembre 2012 .

La circulation et les arrêts des bus sont susceptibles d'être modifiés

### ◆ Vers la gare de la PART-DIEU :

Sortir du site de l'Ifsttar, rejoindre la rue Youri Gagarine (face à l'entrée du site) en traversant l'avenue François Mitterrand. Rejoindre l'arrêt de bus 52 « Bron - Parc du chêne »

Prendre le bus 52 (Direction *Vaulx en Velin - La Grappinière*), descendre à l'arrêt « Terraillon - Lessivas »

Prendre le bus C15 (Direction *Laurent BONNEVAY*), descendre à l'arrêt « Carmagnole »

Descendre à l'arrêt « Carmagnole »

Pour accéder au quai du Tram T3, marcher 100 mètres

Prendre le Tram Léa T3 (Direction *la Part-Dieu - La Vilette*)

Descendre au terminus : La Part-Dieu - La Vilette

### ◆ Vers la gare de PERRACHE :

Sortir du site de l'Ifsttar, rejoindre la rue Youri Gagarine (face à l'entrée du site) en traversant l'avenue François Mitterrand. Rejoindre l'arrêt de bus 52 « Bron - Parc du chêne »

Prendre le bus 52 (Direction *Vaulx en Velin - La Grappinière*), descendre à l'arrêt « Terraillon - Lessivas »

Prendre le bus C15 (Direction *Laurent BONNEVAY*), descendre à l'arrêt « Carmagnole »

Descendre à l'arrêt « Carmagnole »

Pour accéder au Métro A, marcher 100 mètres

Prendre le Métro A (Direction *Gare de Perrache*)

Descendre au terminus : gare de Perrache

### ◆ Vers l' Aéroport SAINT - EXUPÉRY :

Sortir du site de l'Ifsttar, rejoindre la rue Youri Gagarine (face à l'entrée du site) en traversant l'avenue François Mitterrand. Rejoindre l'arrêt de bus 52 « Bron - Parc du chêne »

Prendre le bus 52 (Direction *Vaulx en Velin - La Grappinière*), descendre à l'arrêt « Terraillon - Lessivas »

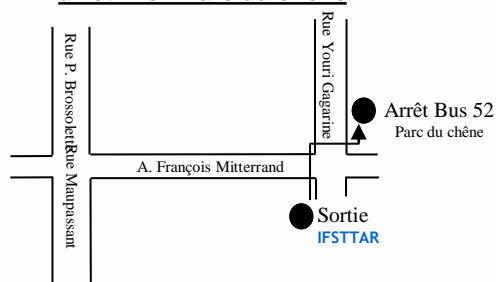
Prendre le bus C15 (Direction *Laurent BONNEVAY*), descendre à l'arrêt « Carmagnole »

Pour accéder au quai de la navette, marcher 100 mètres

Prendre la navette RHÔNEXPRESS (direction *Aéroport SAINT-EXUPÉRY*)

Descendre au terminus

#### Plan pour rejoindre le Bus 54 arrêt Bron-Parc du chêne

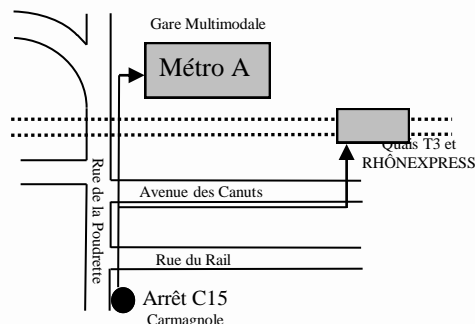


#### Plan du Pôle Multimodal pour rejoindre :

Le métro A

Le tramway T3

Le Rhônexpress



### ◆ Pour consulter les horaires :

Bus C15 et 52: [www.tcl.fr](http://www.tcl.fr)

Rhônexpress: [www.rhonexpress.fr](http://www.rhonexpress.fr)

Métro A: Rame toutes les 3 minutes