

Quitter le site de l'Ifsttar de BRON

25 Avenue François Mitterrand

Cité des Mobilités

69500 Bron

Tel : 04-72-14-23-00

◆ Vers la gare de la PART-DIEU :

Sortir du site de l'Ifsttar, rejoindre la rue Pierre Brossolette en empruntant l'avenue François Mitterrand sur 150 mètres. Rejoindre l'arrêt de bus C15 «Lycée Jean-Paul SARTRE»

Prendre le bus C15 (*Direction Laurent BONNEVAY*),

Descendre à l'arrêt «Carmagnole»

Pour accéder au quai du tramway T3, marcher 100 mètres

Prendre le tramway Léa T3 (*Direction La Part-Dieu - La Vilette*)

Descendre au terminus : « La Part-Dieu - La Vilette »

◆ Vers la gare de PERRACHE :

Sortir du site de l'Ifsttar, en empruntant l'avenue François Mitterrand sur 20 mètres. Rejoindre l'arrêt du tramway T5 «Parc du chêne»

Prendre le tramway T5 (*Direction Grange Blanche*),

Descendre au terminus : « Grange Blanche »

Prendre le tramway T2 (*Direction gare de Perrache*)

Descendre au terminus : « gare de Perrache »

◆ Vers l' Aéroport SAINT - EXUPÉRY :

Sortir du site de l'Ifsttar, rejoindre la rue Pierre Brossolette en empruntant l'avenue François Mitterrand sur 150 mètres. Rejoindre l'arrêt de bus C15 «Lycée Jean-Paul SARTRE»

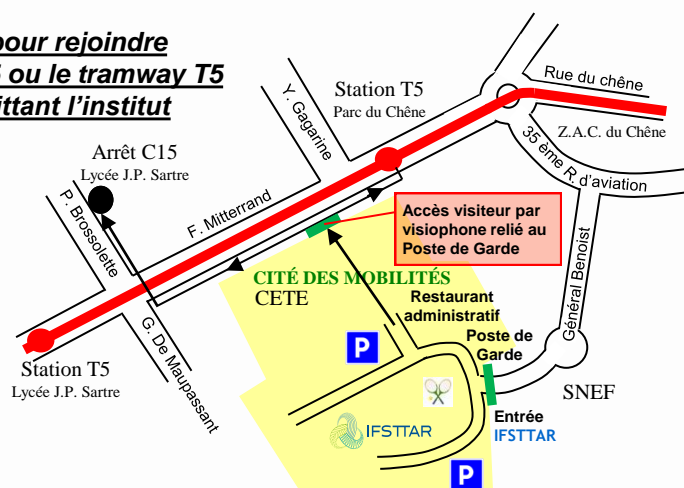
Prendre le bus C15 (*Direction Laurent BONNEVAY*), descendre à l'arrêt «Carmagnole»

Pour accéder au quai de la navette, marcher 100 mètres

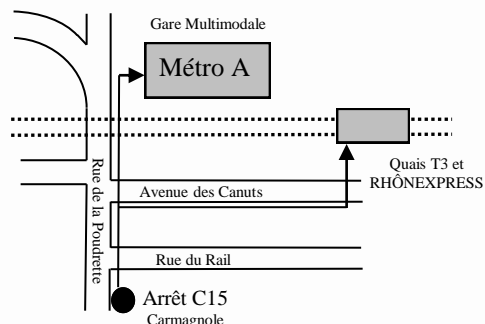
Prendre la navette RHÔNEXPRESS (*direction Aéroport SAINT-EXUPÉRY*)

Descendre au terminus

Plan pour rejoindre le bus C15 ou le tramway T5 En quittant l'institut



Plan du Pôle Multimodal pour rejoindre : Le métro A Le tramway T3 Le Rhônexpress



◆ Pour consulter les horaires :

Bus C15 et tramway T5 : www.tcl.fr

Rhônexpress: www.rhonexpress.fr

Métro A: Rame toutes les 3 minutes

Accès au site de l'Ifsttar de BRON

25 Avenue François Mitterrand

Cité des Mobilités

69500 Bron

Tel : 04-72-14-23-00

◆ De la gare de la PART-DIEU, sortie La Villette :

Prendre le Tram Léa T3 (*direction Meyzieu ZI*)

Descendre à l'arrêt « Vaulx en Velin - La Soie »

Quitter le T3, traverser la gare multimodale

Prendre le bus C15 à l'arrêt « Vaulx en Velin - La Soie » (*Direction Bachut - Mairie du 8^{ème}*)

Descendre à l'arrêt « Lycée Jean-Paul Sartre »

Marcher 150 mètres sur l'avenue François Mitterrand

Sonner à l'interphone « Cité des Mobilités » pour entrer sur le site

◆ De la gare de PERRACHE :

Prendre le tramway T2 (*direction St Priest Bel Air*)

Descendre à l'arrêt « Grange Blanche »

Prendre le tramway T5 (*direction Eurexpo ou Parc du Chêne*)

Descendre à l'arrêt « Parc du Chêne »

Marcher 20 mètres sur l'avenue François Mitterrand

Sonner à l'interphone « Cité des Mobilités » pour entrer sur le site

◆ De l'Aéroport SAINT-EXUPÉRY :

Prendre la navette RHÔNEXPRESS (*direction la Part-Dieu*)

Descendre à l'arrêt « Vaulx en Velin - La Soie »

Quitter le tramway, traverser la gare Multimodale

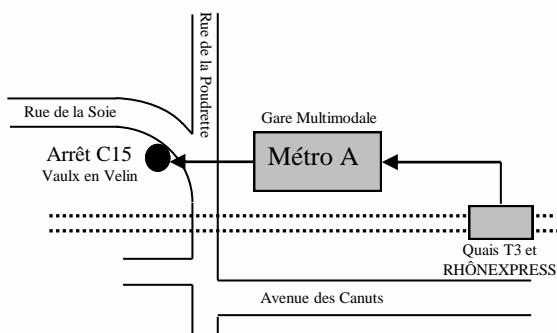
Prendre le bus C15 à l'arrêt « Vaulx en Velin - La Soie » (*Direction Bachut - Mairie du 8^{ème}*)

Descendre à l'arrêt « Lycée Jean-Paul SARTRE »

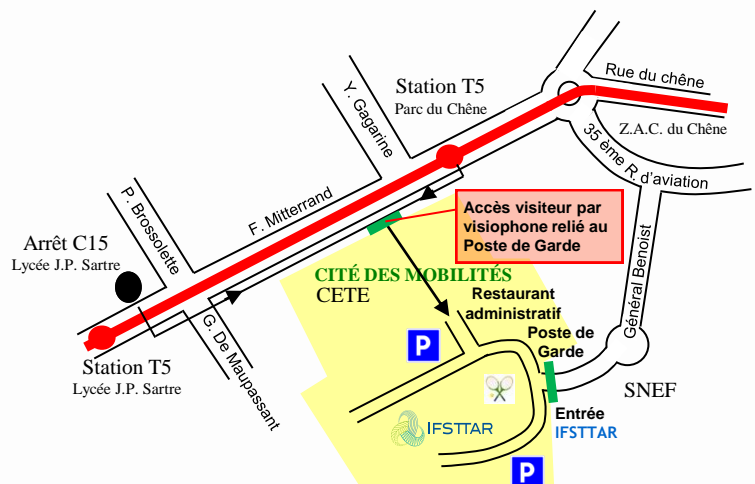
Marcher 150 mètres sur l'avenue François Mitterrand

Sonner à l'interphone « Cité des Mobilités » pour entrer sur le site

Plan du Pôle Multimodal pour rejoindre : Le bus C15



Plan pour rejoindre l'institut à partir du bus C15 ou du tramway T5



◆ Pour consulter les horaires :

Bus C15 et tramway T5 : www.tcl.fr

Rhôneexpress: www.rhonexpress.fr

Métro A: Rame toutes les 3 minutes



Accès au site de l' Ifsttar de BRON

Cité des Mobilités

Accès en véhicule par l'allée du Général Benoist
69500 Bron

Tel : 04-72-14-23-00

Coordonnées G.P.S. :

Longitude : 4,9267

Latitude : 45,7366

◆ De PARIS :

Par l' autoroute A6 – E15, sortie n°36
Prendre le boulevard périphérique Nord,
Sortir direction « Genas – les 7 chemins »

◆ De SAINT-ETIENNE ou MARSEILLE :

Par l' autoroute A7 – E15
Prendre le boulevard périphérique Sud,
Sortir direction « Bron centre »

◆ De CHAMBERY ou GRENOBLE :

Par l' autoroute A43 – E70,
Sortir n°4 « Bron Aviation – Eurexpo »

